CROQUI PARA VERIFICAÇÃO DE CADASTRO PARA FINS DE DECLARAÇÃO DE EXISTÊNCIA DE EDIFICAÇÃO

LOTE TOTAL

1 PAVIMENTO (TÉRREO)

DEMAIS PAVIMENTOS, SE NECESSÁRIOS

Rua:_____

Rua_____ nº _____

Rua (mais de uma frente, informar também no croqui) _____ nº _____

Inscrição Imobiliária: _____

Área de construção total: _____ m²

Números de andares: _____

Nome do contribuinte: _____

CPF: _____

Assinatura (conforme documento juntado):_____

O MUNICÍPIO EXIGE O CROQUI COMO INDICATIVO PARA A FISCALIZAÇÃO DAS ÁREAS A SEREM CADASTRADAS, ESTANDO SUJEITO A VISTORIA NO LOCAL, NÃO SENDO OBRIGATÓRIA A ELABORAÇÃO DO MESMO POR ENGENHEIRO OU ARQUITETO.

- Orientações gerais;

✓ <u>NÃO É NECESSÁRIO REALIZAR O CROQUI COM ARQUITETO OU ENGENHEIRO, SENDO O CROQUI APENAS INDICATIVO PARA A FISCALIZAÇÃO DAS ÁREAS A SEREM CADASTRADAS</u>, ESTANDO SUJEITO A VISTORIA NO LOCAL e verificação de tributos;

✓ Dentro do lote objeto de regularização, informar de forma legível as medidas externas das áreas de construções (áreas cobertas), bem como quantos andares o imóvel possui, possibilitando ao fiscal verificar o total de área construída em metros quadrados, preenchendo as áreas da seguinte maneira:

- Áreas em alvenaria, marcar a área com um hachurado;

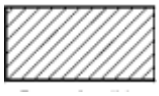

- Área em cobertura especial (apenas Telhas/calhetão, sem fechamento lateral), marcar na área um “X”.


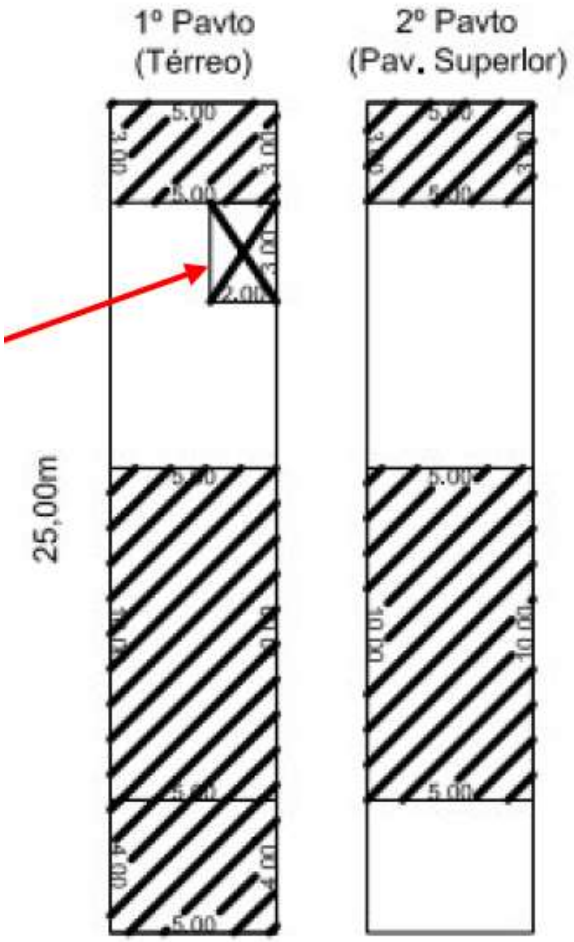
Exemplo: