

LEI ESTADUAL nº 13.579/2009  
 PARÂMETROS URBANÍSTICOS - ÁREA DE PROTEÇÃO E RECUPERAÇÃO  
 DE MANANCIAS DA BACIA HIDROGRÁFICA DO RESERVATÓRIO BILLINGS - APRM-B

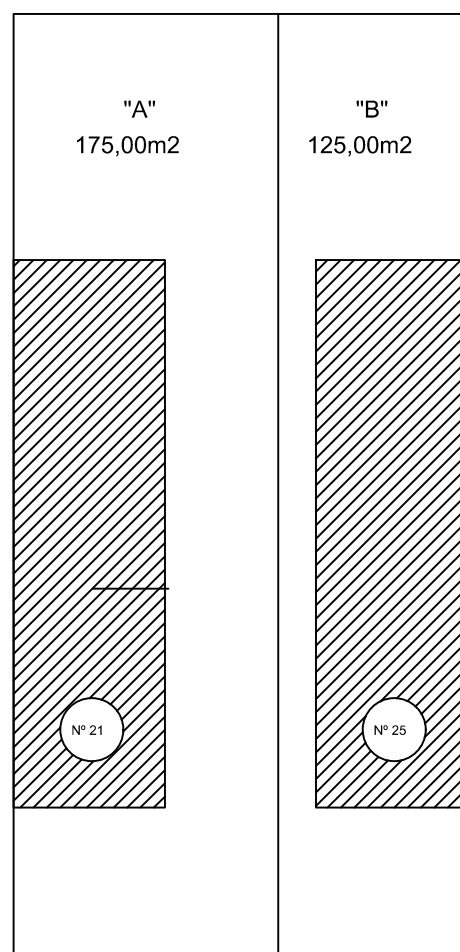
COMPARTIMENTO: INFORMAR O COMPARTIMENTO SUBÁREA:  SOE  SUC  SUCt  SBD  SCA

ÍNDICES CONFORME ESTABELECIDO  
 NA LEI DA BILLINGS  
 ANEXO III - QUADRO II

SITUAÇÃO PRETENDIDA

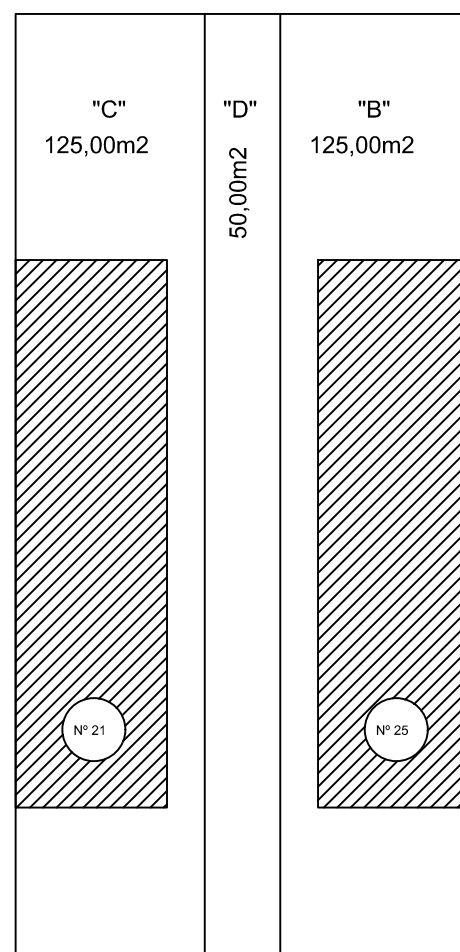
PARÂMETRO	ÍNDICES	LOTE A	LOTE B	LOTE C	LOTE D	LOTE E
LOTE MÍNIMO (M²)	000	0,00	0,00	0,00	0,00	0,00

SITUAÇÃO ATUAL



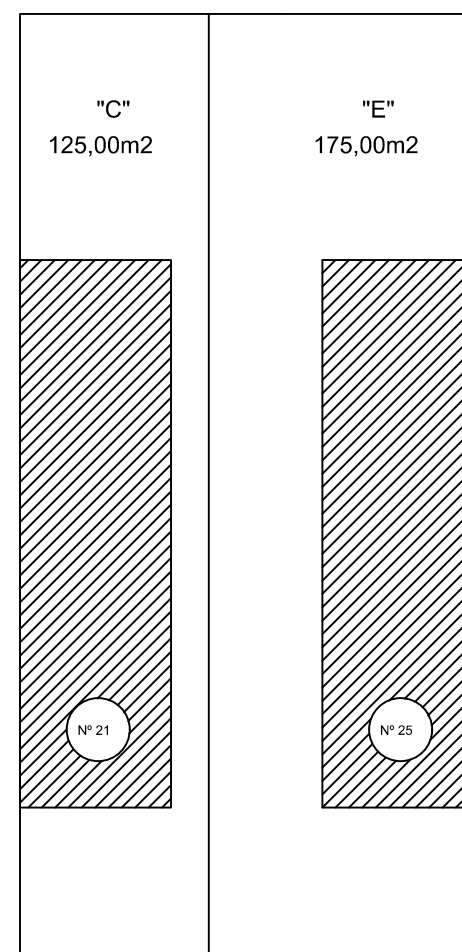
NOME DA RUA - CONFORME FIC  
 (SEM ABREVIATURAS)

SITUAÇÃO DESTAQUE



NOME DA RUA - CONFORME FIC  
 (SEM ABREVIATURAS)

SITUAÇÃO PRETENDIDA



NOME DA RUA - CONFORME FIC  
 (SEM ABREVIATURAS)

PROJETO AMBIENTAL DE DESTAQUE  
 E REMEMBRAMENTO

FOLHA UNICA

ESCALA 1:200

ASSUNTO:

ALVARÁ AMBIENTAL DE DESTAQUE E REMEMBRAMENTO

LOCAL:

Rua -Lote: - Quadra:

Loteamento: São Bernardo do Campo - SP

Inscrição Imobiliária: 000.000.000.000

Matrícula: 00.000 Cartório de Registro de Imóveis: 00

Inscrição Imobiliária: 000.000.000.000

Matrícula: 00.000 Cartório de Registro de Imóveis: 00

PROPRIETÁRIOS:

NOME DO (S) PROPRIETARIO (S)

SITUAÇÃO SEM ESCALA  
 ( não serve para fins de locação)

DECLARO QUE A APROVAÇÃO DO ALVARÁ AMBIENTAL  
 DE DESMEMBRAMENTO NÃO DISPENSA DA APROVAÇÃO  
 JUNTO A SECRETARIA DE PLANEJAMENTO  
 URBANO ( SPU ) , ASSIM COMO, NÃO IMPLICARÁ  
 NO RECONHECIMENTO POR PARTE DA PREFEITURA  
 DAS DIMENSÕES REAIS DO TERRENO.

PROPRIETARIO AREA "A"

PROPRIETARIO AREA "B"

QUADRO DE AREAS

AREA A: 175,00 m2

AREA B: 125,00 m2

AREA C: 125,00 m2

AREA E: 175,00 m2

AUTOR DO PROJETO E RESP. TÉCNICO

NOME

CREA/CAU

ART/RRT

RPMSBC