






**MUNICÍPIO DE SÃO BERNARDO DO CAMPO**  
Secretaria de Obras e Planejamento Estratégico  
Departamento de Planejamento Estratégico  
Divisão de Indicadores Sociais

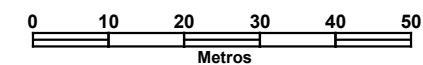

**PROJETO PILOTO  
MESAS, CADEIRAS, GUARDA-SÓIS**

**VIELA  
(ENTRE A AV. KENNEDY E  
RUA ESPÉRICO)**

Legenda

-  Área da Viela - 112,00 mts<sup>2</sup>
-  Viela
-  Ortofoto 2021

Área passível de autorização  
LM 7.283/2023 (1/3) - 37,33 mts<sup>2</sup>



ESCALA 1: 1.000

DATA 12/03/2024

ELABORAÇÃO: SOPE.13/MSBC

